

Legende

Planung

- Neubaumast
- Planung Trassenverlauf
- Rückbau Bestandsleitung
- Schutzstriefen
- Provisoriumsplanung
- Arbeitsflächen und Zuwegungen
- Schutzgerüst


Sonstiges



- Bestandsmast
- Bestandsleitungen
- Schutzstreifen Bestand

Schutzgebiete

- FFH-Gebiet

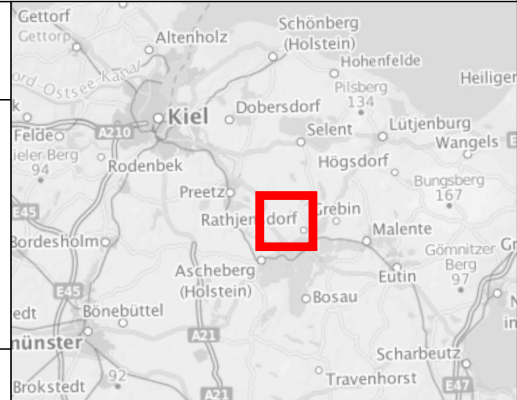
Nr.:	Art der Änderung	Datum	Name

Planverfasser:		Datum:	Name:
 Gesellschaft für Freilandökologie und Naturschutzplanung mbH	Stuthagen 25 24113 Molfsee Tel.: +49 4347 99973-0	gezeichnet: 01.11.2023	M. Harms
geprüft:		01.11.2023	C. Heinrich
zuletzt geändert:		18.12.2023	

Vorhabenträger:	 Schleswig-Holstein Netz Schleswig-HeinGas-Platz 1 25451 Quickborn	Quickborn, den 18.12.2023  i. A. Sven Eggert
-----------------	---	---

Materialband zur Planfeststellungsunterlage

Durchverbindung Trent/
Einbindung UW Trenter-Berg

Anlage:	MB03	Karte:	3	
Planinhalt:	Verträglichkeitsprüfung für das FFH-Gebiet DE 1728-304 'Rixdorfer Teiche und Umgebung'			
Maßstab:	1:25.000			